

100

**АДМИНИСТРАЦИЯ ОЛЬХОВСКОГО СЕЛЬСКОГО ПОСЕЛЕНИЯ  
ОЛЬХОВСКОГО МУНИЦИПАЛЬНОГО РАЙОНА  
ВОЛГОГРАДСКОЙ ОБЛАСТИ**

**ПОСТАНОВЛЕНИЕ**

от 01.11.2018 года № 177

О внесении изменений в постановление администрации от 10.10.2013 года № 241 «Об определении на территории Ольховского сельского поселения границ прилегающих территорий к организациям и (или) объектам, на которых не допускается розничная продажа алкогольной продукции» (в редакции от 15.12.2014 г. №224)

В соответствии со ст. 16 Федерального закона от 22.11.1995 № 171-ФЗ «О государственном регулировании производства и оборота этилового спирта, алкогольной и спиртосодержащей продукции и об ограничении потребления (распития) алкогольной продукции», руководствуясь Уставом Ольховского сельского поселения

**ПОСТАНОВЛЯЮ:**

1. Абзац 2 пункта 4 постановления администрации Ольховского сельского поселения от 10.10.2013 года № 241 «Об определении на территории Ольховского сельского поселения границ прилегающих территорий к организациям и (или) объектам, на которых не допускается розничная продажа алкогольной продукции» (в редакции от 15.12.2014 г. №224) изложить в следующей редакции:

«Максимальное значение расстояния от образовательных организаций до границ прилегающих территорий 39 метров, минимальное значение – 20 метров».

2. Настоящее постановление вступает в силу со дня его официального опубликования (обнародования) и подлежит размещению на официальном сайте администрации Ольховского сельского поселения.

3. Контроль за исполнением настоящего постановления оставляю за собой.

Глава Ольховского  
сельского поселения



С.А. Сухолозов

**АДМИНИСТРАЦИЯ ОЛЬХОВСКОГО СЕЛЬСКОГО ПОСЕЛЕНИЯ  
ОЛЬХОВСКОГО МУНИЦИПАЛЬНОГО РАЙОНА  
ВОЛГОГРАДСКОЙ ОБЛАСТИ**

**ПОСТАНОВЛЕНИЕ**

10.10.2013 года № 241

О определении на территории Ольховского сельского поселения границ прилегающих территорий к организациям и (или) объектам территорий, на которых не допускается розничная продажа алкогольной продукции (редакция от 15.12.2014 г. № 224, от 01.11.2018 г. №177)

В соответствии со ст. 16 Федерального закона от 22.11.1995 № 171-ФЗ «О государственном регулировании производства и оборота этилового спирта, алкогольной и спиртосодержащей продукции и об ограничении потребления (распития) алкогольной продукции», постановлением Правительства Российской Федерации от 27.12.2012 № 1425 «Об определении органами государственной власти субъектов Российской Федерации мест массового скопления граждан и мест нахождения источников повышенной опасности, в которых не допускается розничная продажа алкогольной продукции, а также определении органами местного самоуправления границ прилегающих к некоторым организациям и объектам территорий, на которых не допускается розничная продажа алкогольной продукции», руководствуясь уставом

**ПОСТАНОВЛЯЮ:**

1. Утвердить перечень организаций и (или) объектов на территории Ольховского сельского поселения, на прилегающих территориях которых не допускается розничная продажа алкогольной продукции согласноложению № 1 (далее Перечень).

2. Территория, прилегающая к организациям и (или) объектам, указанным в Перечне (далее - прилегающая территория), включает обособленную территорию (при наличии таковой), а также территорию, определяемую с учетом конкретных особенностей местности и застройки, замыкающую к границам обособленной территории либо непосредственно зданию (строению, сооружению), в котором расположены организации и (или) объекты, указанные в Перечне (далее - дополнительная территория).

Обособленной территорией является территория, границы которой обозначены ограждением (объектами искусственного происхождения),

прилегающая к зданию (строению, сооружению), в котором расположены организации и (или) объекты, указанные в Перечне.

Дополнительная территория определяется:

при наличии обособленной территории - от входа для посетителей на обособленную территорию до входа для посетителей в стационарный торговый объект;

при отсутствии обособленной территории - от входа для посетителей в здание (строение, сооружение), в котором расположены организации и (или) объекты, указанные в Перечне, до входа для посетителей в стационарный торговый объект.

3. Установить способ расчета расстояния от организаций и объектов, находящихся в прилегающих территориях к которым не допускается розничная продажа алкогольной продукции, до границ прилегающих территорий «по радиусу» (самое короткое расстояние по прямой) от входа для посетителей на обособленную территорию (при наличии таковой) или от входа для посетителей в здание.

4. Определить:

максимальное значение расстояния от детских организаций до границ прилегающих территорий 39, минимальное значение 30;

максимальное значение расстояния от образовательных организаций до границ прилегающих территорий 39, минимальное значение 20;

максимальное значение расстояния от медицинских организаций до границ прилегающих территорий 26, минимальное значение 20;

максимальное значение расстояния от объектов спорта до границ прилегающих территорий 26, минимальное значение 20;

максимальное значение расстояния от оптовых и розничных рынков до границ прилегающих территорий 13, минимальное значение 10;

максимальное значение расстояния от вокзалов и аэропортов до границ прилегающих территорий 65, минимальное значение 50;

максимальное значение расстояния от мест массового скопления граждан, определяемых правительством Волгоградской области, до границ прилегающих территорий 39, минимальное значение 30;

максимальное значение расстояния от мест нахождения источников повышенной опасности, определяемых правительством Волгоградской области, до границ прилегающих территорий 39, минимальное значение 30;

максимальное значение расстояния от объектов военного назначения до границ прилегающих территорий 65, минимальное значение 50.

5. Утвердить схемы границ прилегающих территорий для каждой организации и (или) объекта, указанных в приложении № 1, согласно приложению № 2.

6. В срок не позднее 1 месяца со дня принятия решения об определении границ прилегающих к некоторым организациям и объектам территорий, на которых не допускается розничная продажа алкогольной продукции на территории Ольховского сельского поселения, направить в министерство промышленности и торговли Волгоградской области, информацию о дате вступления настоящего постановления и прилагаемые к нему схемы границ прилегающих территорий, а также документ, подтверждающий вступление в силу данного постановления.

7. Признать утратившим силу постановление администрации Ольховского сельского поселения от 18.01.2010 года № 6 « Об определении границ территории, прилегающей к местам массового скопления граждан и местам скопления источников повышенной опасности, где не допускается розничная продажа алкогольной продукции с содержанием этилового спирта не более 15 процентов объема готовой продукции».

8. Настоящее постановление вступает в силу со дня его официального опубликования и подлежит размещению на официальном сайте администрации Ольховского сельского поселения.

9. Контроль за исполнением настоящего постановления оставляю за собой.

Администрация  
Ольховского  
сельского поселения



С.А. Сухолозов

Приложение № 1  
 Утвержден  
 постановлением администрации  
 Ольховского сельского поселения от 10.10.2013 года № 241  
 (в редакции от 15.12.2014 г. № 224, от 01.11.2018 г. №177)

**Перечень организаций и (или) объектов на территории Ольховского сельского поселения, на прилегающих территориях которых не допускается розничная продажа алкогольной продукции**

Наименование организации и (или) объекта	Адрес фактического места нахождения организации и (или) объекта, на прилегающей территории к которым не допускается розничная продажа алкогольной продукции
<b>Образовательные учреждения</b>	
МБОУ «Ольховская СОШ»	403651 Волгоградская область, Ольховский район ,с. Ольховка ул. Восточная , 9
МБОУ «Ольховская прогимназия»	403651 Волгоградская область, Ольховский район ,с. Ольховка с. ул. Базарная , 16а
МОУ ДОД « Ольховский ЦРТДЮ»	403651 Волгоградская область, Ольховский район с. Ольховка ул. Базарная , 14
<b>Детские учреждения</b>	
МДОУ «Ольховский детский сад»	403651 Волгоградская область, Ольховский район с. Ольховка кв. Зареченский, 2а
<b>Спортивные учреждения и объекты</b>	
Стадион МОУ ДОД «Ольховская ДЮСШ»	403651 Волгоградская область, Ольховский район с. Ольховка ул. Спортивная ,1
МОУ ДОД «Ольховская ДЮСШ»	403651 Волгоградская область, Ольховский район с. Ольховка ул. Комсомольская , 24
<b>Медицинские организации</b>	
ГБУЗ «ЦРБ Ольховского муниципального района»	403651 Волгоградская область, Ольховский район с. Ольховка ул. Ленинская ,39
Инфекционное отделение ГБУЗ «ЦРБ Ольховского муниципального района»	403651 Волгоградская область, Ольховский район с. Ольховка пос. Больничный
<b>Оптовые и розничные рынки</b>	
МУП «Ольховский рынок»	403651 Волгоградская область, Ольховский район с. Ольховка ул. Комсомольская, 15

Приложение № 2  
Утверждены  
постановлением администрации  
Ольховского сельского поселения  
от 10.10.2013 года № 241  
(в редакции от 15.12.2014 г. № 224,  
от 01.11.2018 г. №177)

**Схемы (прилагаются)**  
**границ прилегающих территорий для каждой организации и (или)**  
**объекта, указанных в приложении № 1**

Схема № 1  
прилегающих территорий к Мунципальному бюджетному общеобразовательному  
учреждению "Ольховская СОШ",  
Ольховский район, с. Ольховка ул. Восточная, 9

Схема № 2  
прилегающих территорий к Мунципальному бюджетному общеобразовательному  
учреждению "Ольховская гимназия",  
Ольховский район, с. Ольховка ул. Базарная 16 а

Схема № 3  
прилегающих территорий к Мунципальному общеобразовательному учреждению  
«Ольховский ЦРТДиО»  
Ольховский район, с. Ольховка ул. Базарная 14

Схема № 4  
прилегающих территорий к Мунципальному дошкольному образовательному учреждению  
«Ольховский детский сад»  
Ольховский район, с. Ольховка ул. Базарная 14

Схема № 5  
прилегающих территорий к Станову общеобразовательного учреждения дополнительного  
образования детей МОУ ДОД «Ольховская ДЮСШ»  
Ольховский район, с. Ольховка ул. Спортивная, 1

Схема № 6  
прилегающих территорий к Мунципальному общеобразовательному учреждению  
«Ольховская ДЮСШ»  
Ольховский район, с. Ольховка ул. Комсомольская, 24


Схема № 7  
прилегающих территорий к Мунципальному бюджетному учреждению здравоохранения  
Ольховского мунципального района  
Ольховский район, с. Ольховка ул. Ленинская, 39

Схема № 8  
прилегающих территорий к Инфекционному отделению ГБУЗ « ЦРБ Ольховского  
муниципального района»  
Ольховский район, с. Ольховка пос. Больничные

Схема № 9  
прилегающих территорий к Мунципальному унитарному предприятию « Ольховский  
район»  
Ольховский район, с. Ольховка ул. Комсомольская, 15

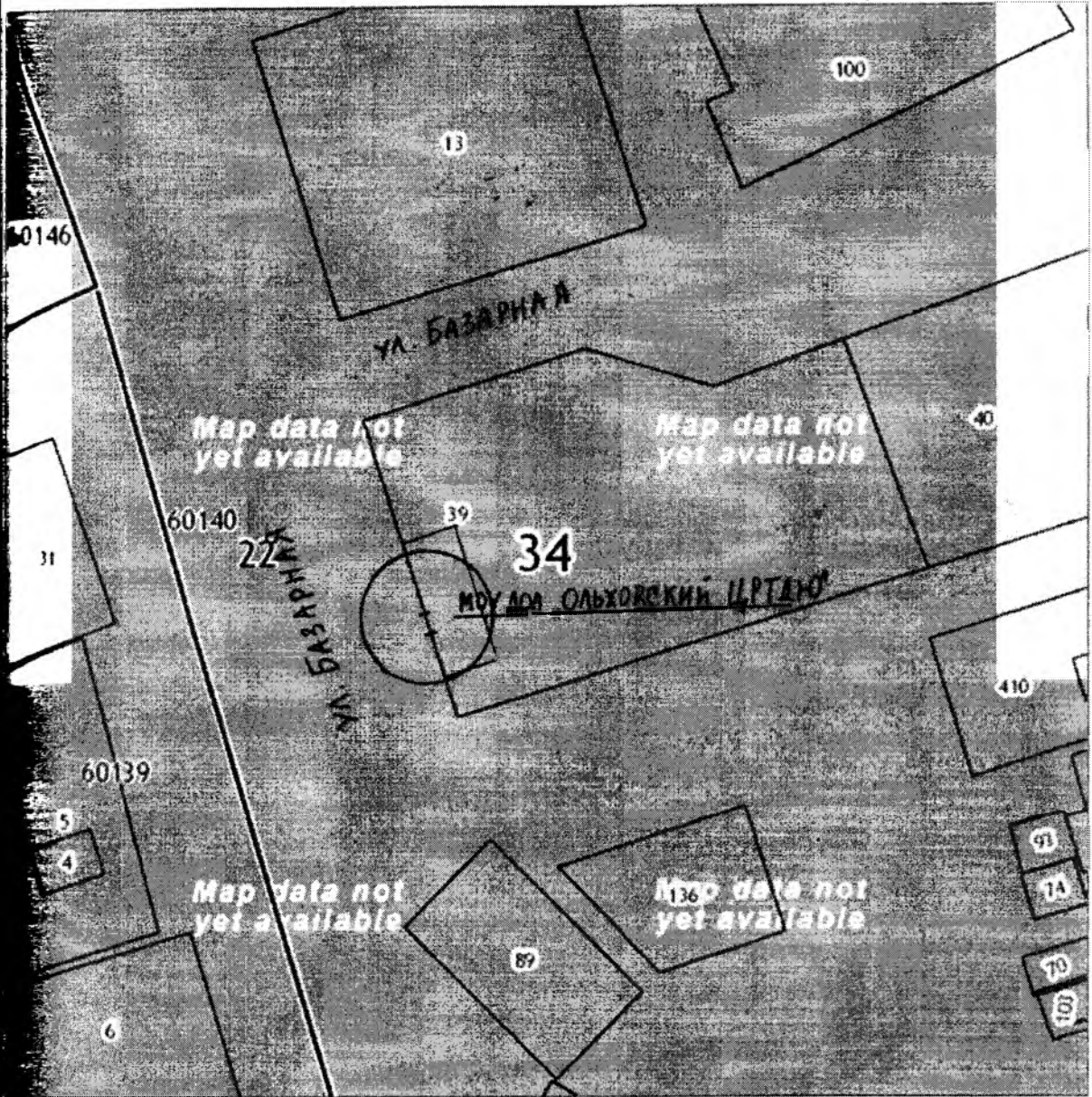
С.А. Сухолозов

Ольховского  
сельского поселения




тарий:

границ прилегающих территорий для МБОУ "Ольховская СОШ"



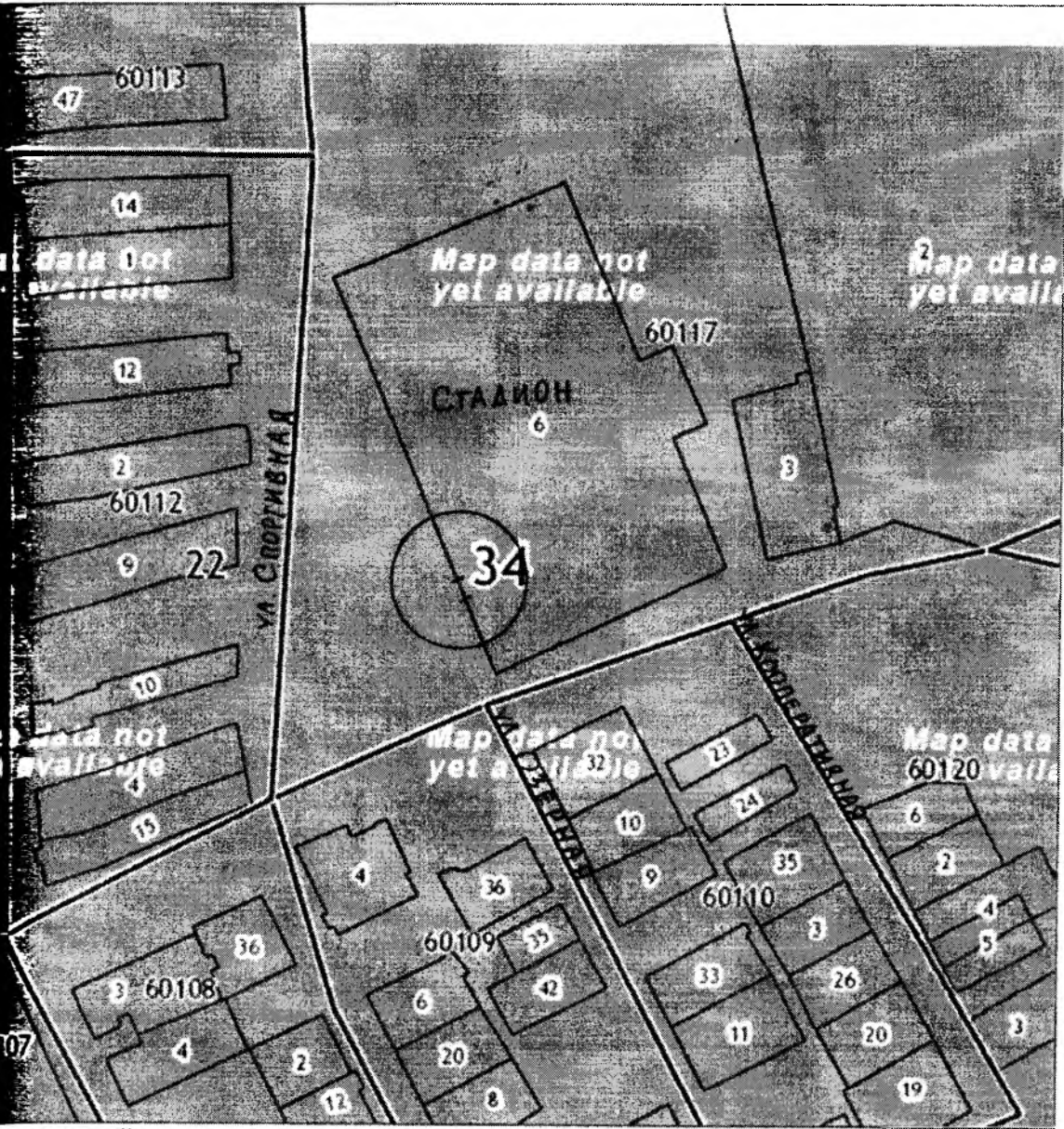
**Комментарий:**

Схема границ прилегающей территории для МОУ ДОД "Ольховская ЦРТДЮ"



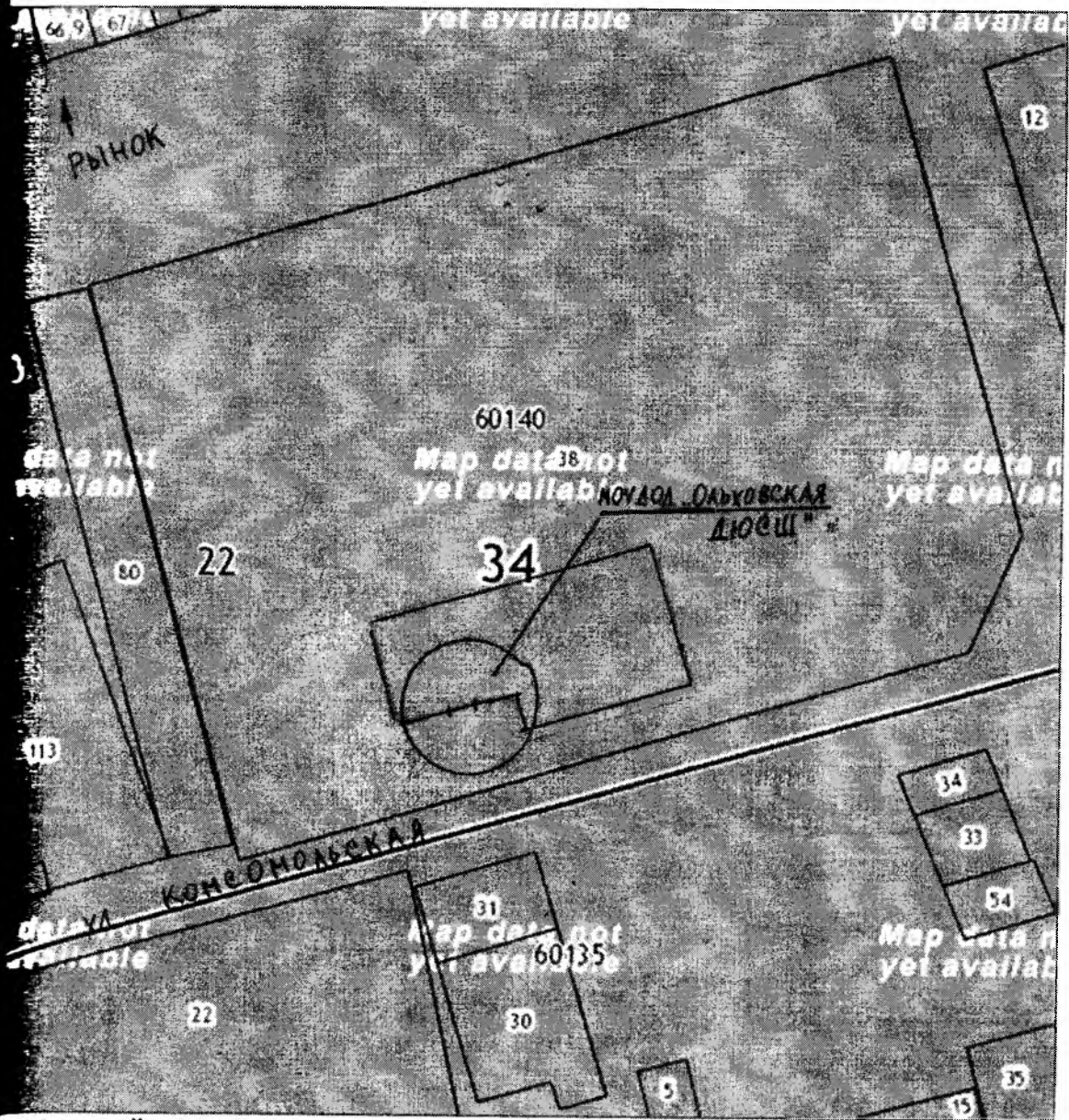
**Комментарий:**

на границах прилегающих территорий для МДОУ "Ольховский детский сад"




**Комментарий:**

границ прилегающей территории стадиона МОУ ДОД "Ольховская ДЮСШ"



**Комментарий:**

границ прилегающей территории для МОУ ДОД "Ольховская ДЮСШ"



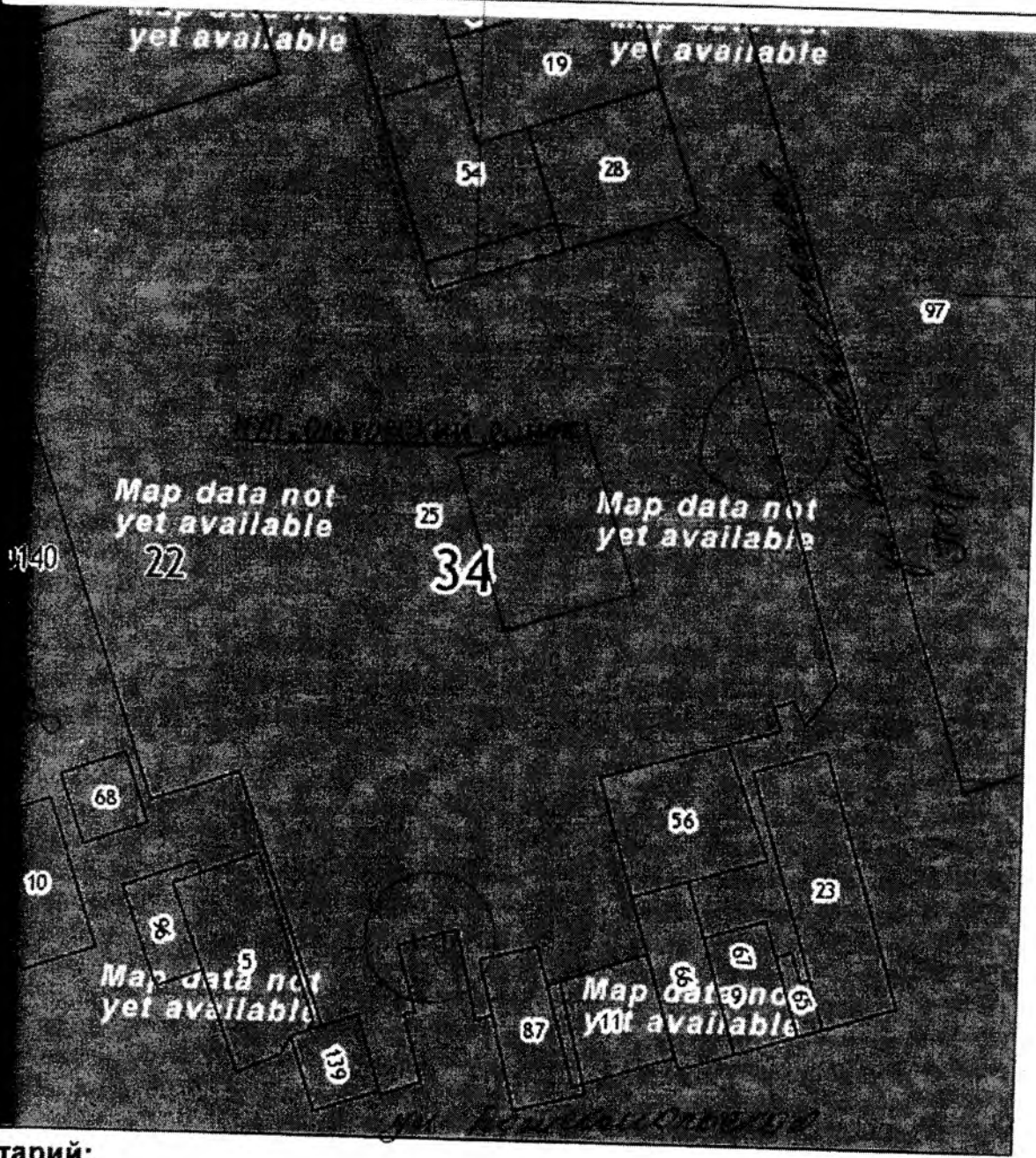
**Литература:**

Границ прилегающей территории для ГБУЗ "ЦРБ Ольховского  
района"



**Планий:**

границ прилегающей территории для инфекционного отделения ГБУЗ "ЦРБ  
ского муниципального района"



тарий:

границ прилегающей территории для МУП "Ольховский рынок"